

REGIONE LOMBARDIA

PROVINCIA DI BRESCIA



# COMUNE DI TAVERNOLE SUL MELLA

**PIANO DI GOVERNO DEL TERRITORIO**  
DELIBERA C.C. n. 22 del 3 NOVEMBRE 2009

## PIANO DEI SERVIZI

**PIANO URBANO GENERALE  
DEI SERVIZI DEL SOTTOSUOLO (PUGSS)**

**TAVOLA 4b**  
**Rete fognatura**








SCALA 1 : 5000  
DATA GENNAIO 2009 - NOVEMBRE 2009

IL SINDACO

IL SEGRETARIO

### GRUPPO DI LAVORO

- |   |   |
|---|---|
| - Dott. Arch. Pierfranco Rossetti                               | (aspetti territoriali e urbanistici) - coordinatore |
| - Istituto Policiclo:<br>Rag. A. Straolizini - Dott. E. Bugatti | (aspetti socio-economici)                           |
| - Dott. Ing. Vincenzo Bonometti                                 | (aspetti della mobilità)                            |
| - Dott. Geologo Mauro Zubani                                    | (aspetti geologici idrogeologici e sismici)         |
| - Dott. Marco Cogoli  | (aspetti agronomici e forestali)                    |
| - Professione Ambiente Studio Associato                         | (Valutazione Ambientale Strategica)                 |

-  Collettore fognario intercomunale
-  Collettore fognario intercomunale di progetto
-  Rete nera
-  Rete bianca
-  Rete mista
-  Pozzetti
-  Nodi

